

温岭市大溪镇2021-07-43、44项目土地勘测界定界表

勘测界定单位：台州市金陆海地理信息技术有限公司（公章）

填表日期：2021年11月18日

单位：公顷

序号	权属单位	土地性质	面积	农用地														建设用地			未利用地											
				园地				林地				草地		交通用地		水域及水利设施用地				其他土地		其他土地										
				水田	水浇地	旱地	小计	果园	茶园	可调整地	其他园地	小计	有林地	灌木林地	可调整地	其他林地	小计	天然牧草地	人工牧草地	农村道路	小计	坑塘水面	可调整坑塘水面	沟渠	设施农用地	田坎	小计	住宅用地	交通用地	合计	裸地	水域及水利设施用地
1	大溪镇 西山金村	集体	0.6374	0.6160	0.6160												0.0173	0.0041				0.0041										
	大溪镇 新陶村	集体	0.4234	0.3311	0.3311												0.0184									0.0739						
	国有		0.1924																													
2	大溪镇 香樟张村	集体	0.0141	0.0141	0.0141																											
	合计		1.2673	1.0010	0.9612	0.9612											0.0357	0.0041				0.0041				0.0739						
其中	集体	征收	1.0749	1.0010	0.9612	0.9612											0.0357	0.0041				0.0041				0.0739						
	国有	使用	0.1924																													

西山金村村民委员会
(盖章)

新陶村村民委员会
(盖章)

香樟张村村民委员会
(盖章)

大溪镇人民政府
(盖章)


温岭市自然资源和规划局
(盖章)

青苗及地上附着物调查表

项目（地块）名称：温岭市大溪镇 2021-07-43

调查单位：温岭市大溪镇人民政府

填表时间：2021年11月18日



一、青苗				
序号	青苗类型	数量（公顷）	产权人	备注
1	水稻	0.3311	金夏生	
合计				
二、地上附着物				
序号	地上附着物名称	数量	产权人	备注
1	空地	0.0739	村集体	
2	农村道路	0.0184	村集体	
合计		0.0923		
调查人员签字		<div style="display: flex; justify-content: space-around;"> 陈清根 郑金荣 </div>		
权属单位盖章				
镇（街道）盖章				

土地承包权调查表

项目（地块）名称：温岭市大溪镇 2021-07-43

调查单位：温岭市大溪镇人民政府

填表时间：2021年11月18日

序号	承包权证或权属证明	权利人	拟征收面积 (公顷)	备注
1		村集体	0.3495	
调查人员 签字(两人 以上)	<div style="font-size: 2em; font-family: cursive;">陈清相</div> <div style="font-size: 2em; font-family: cursive;">郑金带</div>	 新陶村村民委员会 (盖章)	 (镇)街道(盖章)	

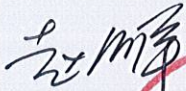




本表按照土地所有权单位填报，项目用地涉及多个所有权单位的，应分别填报。

青苗及地上附着物调查表

项目（地块）名称：温岭市大溪镇 2021-07-44

调查单位：温岭市大溪镇人民政府

填表时间：2021年11月18日




一、青苗				
序号	青苗类型	数量（公顷）	产权人	备注
1	蔬菜	0.0141	郑宜友	
二、地上附着物				
序号	地上附着物名称	数量	产权人	备注
调查人员签字	<div style="display: flex; justify-content: space-around; align-items: center;"> <div style="text-align: center;">  郑宜友 </div> <div style="text-align: center;">  大溪镇 村民委员会 </div> <div style="text-align: center;">  郑金涛 </div> </div>			
权属单位盖章				
镇（街道）盖章				

土地承包权调查表

项目(地块)名称: 温岭市大溪镇 2021-07-44

调查单位: 温岭市大溪镇人民政府

填表时间: 2021年11月18日

序号	承包权证或权属证明	权利人	拟征收面积 (公顷)	备注
1		村集体	0.0141	
调查人员 签字(两人 以上)		 增张村村民委员会 (盖章)	 (镇)街道(盖章)	

本表按照土地所有权单位填报, 项目用地涉及多个所有权单位的, 应分别填报。

青苗及地上附着物调查表

项目（地块）名称：温岭市大溪镇 2021-07-43

调查单位：温岭市大溪镇人民政府

填表时间：2021年11月18日




一、青苗				
序号	青苗类型	数量（公顷）	产权人	备注
1	水稻	0.0885	郑来福	13231104
2	水稻	0.0850	陈小敏	13231117
3	水稻	0.0584	陈文祥	13231118
4	水稻	0.0308	金富青	13231125
5	水稻	0.0547	金妙林	13231127
6	水稻	0.0659	郑与枚	13231103
7	水稻	0.0509	张显初	13231108
8	水稻	0.0243	金富军	13231124
9	水稻	0.0319	金治良	13231115
10	水稻	0.1200	金四妹	13231113
11	水稻	0.0056	张方增	13231121
合计		0.6160		
二、地上附着物				
序号	地上附着物名称	数量	产权人	备注
1	农村道路	0.0173	村集体	
2	沟渠	0.0041	村集体	
合计		0.0214		
调查人员签字		 		
权属单位盖章				
镇（街道）盖章				

土地承包权调查表

项目（地块）名称：温岭市大溪镇 2021-07-43

调查单位：温岭市大溪镇人民政府

填表时间：2021年11月18日

序号	承包权证或权属证明	权利人	拟征收面积 (公顷)	备注
1	13231104	郑来福	0.0865	
2	13231117	陈小敏	0.0830	
3	13231118	陈文祥	0.0571	
4	13231125	金富青	0.0330	
5	13231127	金妙林	0.0534	
6	13231103	郑与枚	0.0644	
7	13231108	张显初	0.0497	
8	13231124	金富军	0.0237	
9	13231115	金治良	0.0312	
10	13231113	金四妹	0.1172	
11	13231121	张方增	0.0055	
12		村集体	0.0214	
合计			0.6374	
调查人员 签字(两人 以上)		 西山金村村民委员会 (盖章)	 (镇)街道(盖章)	

本表按照土地所有权单位填报，项目用地涉及多个所有权单位的，应分别填报。