




土地承包权调查表

项目（地块）名称：横峰街道 2021-05-30、31

调查单位：温岭市人民政府横峰街道办事处填表时间：2021年11月18日

序号	承包权证或权属证明	权利人	承包面积（亩）	备注
1	07221713	后洋村蔡兴财	0.9165	
2	07221714	后洋村蔡正春	0.1905	
3	07221715	后洋村蔡财荣	0.021	
4	07221712	后洋村蔡公明	0.018	
5	07221716	后洋村蔡春根	0.849	
6	07221703	后洋村吴纪友	0.699	
7	07221704	后洋村吴纪昌	0.054	
8	07221721	后洋村吴圣森	0.807	
9	07221722	后洋村吴湘泉	0.8535	
10	07221718	后洋村吴春梅	0.8235	
11	07261717	下叶村方子平	0.117	
12	07261713	下叶村方圣丰	0.3345	
13	07261714	下叶村方夏妹	0.0195	
14	07261707	下叶村方云青	0.036	
15	07261706	下叶村方连清	0.045	

16	07261705	下叶村方宗青	0.057	
17	07261709	下叶村方圣福	0.066	
18	07261507	下叶村方梅友	0.6675	
19	07261501	下叶村方梅清	0.258	
20	7261504	下叶村方如荣	0.2835	
21	07261505	下叶村方如明	0.006	
22	07261513	下叶村方理法	0.447	
23	07261509	下叶村方孔春	0.072	
24	07261505	下叶村方如明	0.1005	
25	07261515	下叶村方妹方	0.1995	
26	07261513	下叶村方理法	0.1905	
27	07261510	下叶村方加顺	0.1005	
28	07261508	下叶村方加明	0.063	
29	07261506	下叶村方招财	0.1785	
30	07261509	下叶村方孔春	0.3165	
31	07261503	下叶村方头妹	0.0225	
调查人员 签字(两人 以上)		 村民委员会(盖章)	 (镇)街道(盖章)	

青苗及地上附着物调查表

项目(地块)名称: 横峰街道 2021-05-30、31

调查单位: 温岭市人民政府横峰街道办事处 填表时间: 2021年11月18日

一、青苗				
序号	青苗类型	数量 (公顷)	产权人	备注
1	菜地	0.0611	后洋村蔡兴财	
2	菜地	0.0127	后洋村蔡正春	
3	菜地	0.0014	后洋村蔡财荣	
4	红薯	0.0012	后洋村蔡公明	
5	红薯	0.0566	后洋村蔡春根	
6	菜地	0.0348	后洋村	
7	菜地	0.0381	屯田村	
8	菜地	0.0078	下叶村方子平	
9	菜地	0.0223	下叶村方圣丰	
10	菜地	0.0013	下叶村方夏妹	
11	菜地	0.0024	下叶村方云青	
12	菜地	0.0030	下叶村方连清	
13	菜地	0.0038	下叶村方宗青	
14	菜地	0.0044	下叶村方圣福	
15	菜地	0.0445	下叶村方梅友	
16	菜地	0.0172	下叶村方梅清	
17	菜地	0.0189	下叶村方如荣	
18	菜地	0.0004	下叶村方如明	
19	菜地	0.0298	下叶村方理法	
20	菜地	0.0048	下叶村方孔春	
二、地上附着物				

序号	地上附着物名称	数量	产权人	备注
1	硬化道路	0.0466	后洋村吴纪友	
2	硬化道路	0.0036	后洋村吴纪昌	
3	硬化道路	0.0538	后洋村吴圣森	
4	硬化道路	0.0569	后洋村吴湘泉	
5	硬化道路	0.0549	后洋村吴春梅	
6	硬化道路	0.0010	后洋村	
7	硬化道路	0.4785	屯田村	
8	硬化道路	0.0067	下叶村方如明	
9	硬化道路	0.0133	下叶村方妹方	
10	硬化道路	0.0127	下叶村方理法	
11	硬化道路	0.0067	下叶村方加顺	
12	硬化道路	0.0042	下叶村方加明	
13	硬化道路	0.0119	下叶村方招财	
14	硬化道路	0.0211	下叶村方孔春	
15	硬化道路	0.0015	下叶村方头妹	
调查人员签字				
权属单位盖章				
镇（街道）盖章				



房屋所有权和宅基地使用权

项目（地块）名称：横峰街道 2021-05-30、31

调查单位：温岭市人民政府横峰街道办事处填表时间：2021 年 11 月 18 日

序号	门牌号	房屋所有人	产权证号	人口数量	证载面积或批建面积（平方米）	备注（是否有抵押、查封）
1	-	方冬晖	温集用(2012)第12678号	3	63.58	
2	-	方万富	温集用(1994)第14-7847号	1	39.21	
3	-	方招法	温集用(1998)第06507号	2	47.55	
4	-	方福林	温集用(2008)第01914号	3	53.72	
调查人员 签字（两人以上）			 村民委员会（盖章）		 （镇）街道（盖章）	

横峰街道 2021-05-30、31 项目土地勘测界定表

勘测界定单位：台州市华纬地理信息测绘有限公司（公章）

填表日期：2021 年 11 月 18 日

单位：公顷

序号	权属单位	土地性质	农用地							建设用地				未利用地				
			面积	合计	耕地			林地	交通用地	水域及水利设施用地	合计	住宅用地		特殊用地	合计	水域及水利设施用地	草地	
					小计	水田	旱地					其他林地	农村道路					坑塘水面
1	横峰街道后洋村	集体	0.4302	0.1688	0.1678	0.1678				0.0010			0.2614	0.0298		0.2316		
2	横峰街道屯田村	集体	0.7665	0.5166	0.5166	0.5166							0.2499	0.1954		0.0545		
3	横峰街道下叶村	集体	0.8708	0.1724	0.1724	0.1724							0.6984	0.6984				
4	国有	国有	0.5395													0.5395	0.5395	
合计			2.6070	0.8578	0.8568	0.8568				0.0010			1.2097	0.9236		0.2861	0.5395	0.5395
其中	集体	征收使用	2.0675	0.8578	0.8568	0.8568				0.0010			1.2097	0.9236		0.2861		
	国有	使用	0.5395														0.5395	0.5395
权属单位盖章确认			村集体经济组织（或国有土地使用单位） （盖章）							所在乡（镇、街道）确认 （盖章）				县级自然资源部门确认（盖章）				

备注：权属单位填写**乡（镇、街道）**村或**单位；土地性质填写集体或国有。